

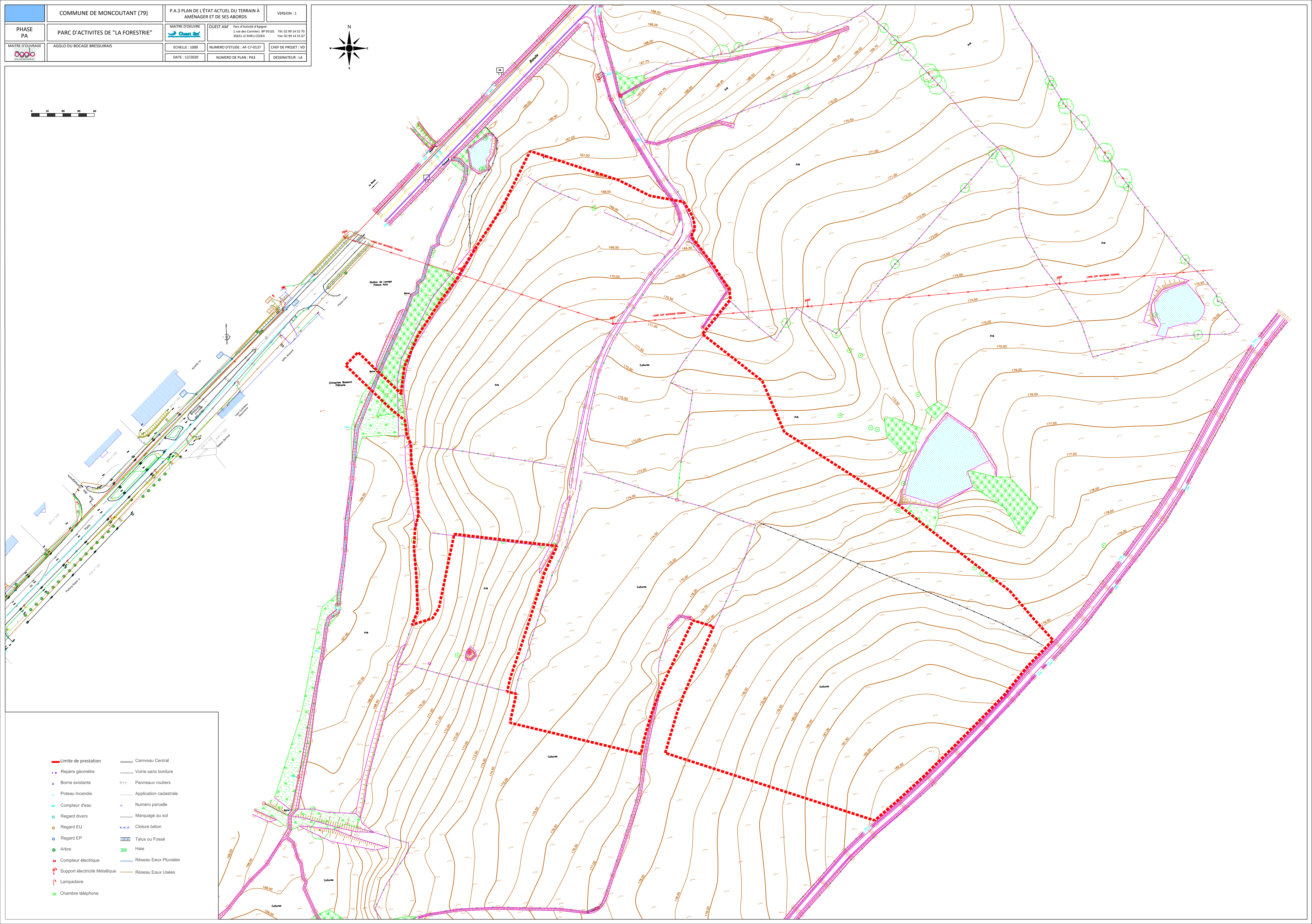
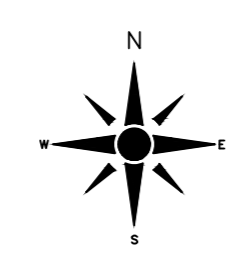


























COMMUNE DE MONCOUTANT (79)		P.A.3 PLAN DE L'ÉTAT ACTUEL DU TERRAIN À AMÉNAGER ET DE SES ABORDS		VERSION : 1
PHASE PA	PARC D'ACTIVITES DE "LA FORESTRIE"	MATRE D'OEUVRE 	QUEST AM Parc d'Activité d'Apprenti 1 rue des Cormiers BP 95103 39051 LE RHEU CEDEX Tél: 02 99 14 55 70 Fax: 02 99 14 55 67	
MATRE D'OUVRAGE 	AGGLO DU BOCAGE BRESSUIRAIS	ECHELLE : 1000	NUMERO D'ETUDE : AF-17-0137	CHEF DE PROJET : VD
		DATE : 12/2020	NUMERO DE PLAN : PA3	DESSINATEUR : LA



- | | |
|--|--|
|  Limite de prestation |  Caniveau Central |
|  Repère géomètre |  Voirie sans bordure |
|  Borne existante |  Panneaux routiers |
|  Poteau Incendie |  Application cadastrale |
|  Compteur d'eau |  Numéro parcelle |
|  Regard divers |  Marquage au sol |
|  Regard EU |  Cloture béton |
|  Regard EP |  Talus ou Fossé |
|  Arbre |  Hais |
|  Compteur électrique |  Réseau Eaux Pluviales |
|  Support électricité Métallique |  Réseau Eaux Usées |
|  Lampadaire | |
|  Chambre téléphone | |